














KATASTRÁLNÍ SITUACNÍ VÝKRES M 1:1000

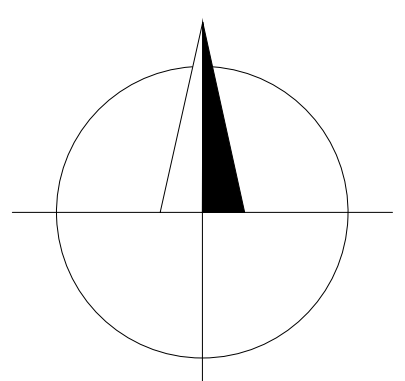
LEGENDA

- TRVALÝ ZABOR
- DOČASNÝ ZABOR
- POTRUBÍ ODPAVNÍ VODY
- SILNOPROUDÁ KABELOVÁ VEDENÍ
- SLABOPROUDÁ KABELOVÁ VEDENÍ
- SORUŽENÉ OCHRANNÉ PÁSMA NOVEHO TRUBNIHO A KABELOVÉHO VEDENÍ
- HRANICE PARCELY
- HRANICE KATASTRÁLNÍHO ÚZEMÍ
- HRANICE VEČNÝCH BŘESEN
- CÍSLO PARCELY
- DOTČENÁ PARCELA - UMÍSTĚNÍ STAVBY
- DOTČENÁ PARCELA - OCHRANNÉ PÁSMA
- DOTČENÁ PARCELA - POZEMKY POTŘEBNÉ PRO VÝSTAVBU

KATASTRÁLNÍ SITUACNÍ VÝKRES

Vypracoval: Ing. Aleš Brachle	Název územní studie: Územní studie pro výstavbu objektů v katastrálním území Robštejn	Datum: 06/2020	Měřítko: 1:1000
Zpracoval: EGP 899-3-D-2020-1015	Projektant: EGP 899-3-D-2020-1015	Stavba: EGP 899-3-D-2020-1015	Stránka: 1 z 1

- LEGENDA**
-  TRVALÝ ZÁBOR
-  DOČASNÝ ZÁBOR
-  POTRUBÍ ODPADNÍ VODY
-  SILNOPRŮDÁ KABELOVÁ VEDENÍ
-  SLABOPRŮDÁ KABELOVÁ VEDENÍ
-  SDRUŽENÉ OCHRANNÉ PÁSMO NOVÉHO TRUBNÍHO A KABELOVÉHO VEDENÍ
-  HRANICE PARCELY
-  HRANICE KATASTRÁLNÍHO ÚZEMÍ
-  HRANICE VĚCNÝCH BŘEMEN
-  ČÍSLO PARCELY
-  146/12
-  146/12
-  146/12
-  146/12
-  146/12
- DOTČENÁ PARCELA - UMÍSTĚNÍ STAVBY
- DOTČENÁ PARCELA - OCHRANNÉ PÁSMO
- DOTČENÁ PARCELA - POZEMKY POTŘEBNÉ PRO VÝSTAVBU



Souřadnicový systém S-JTSK
Měřeniště systém Bellingh

[illegible]